

RTS100 2018

↔ 156,8km | ⌚ 23:12Std | ▲ 136m | ▼ 123m | Schwierigkeit schwer



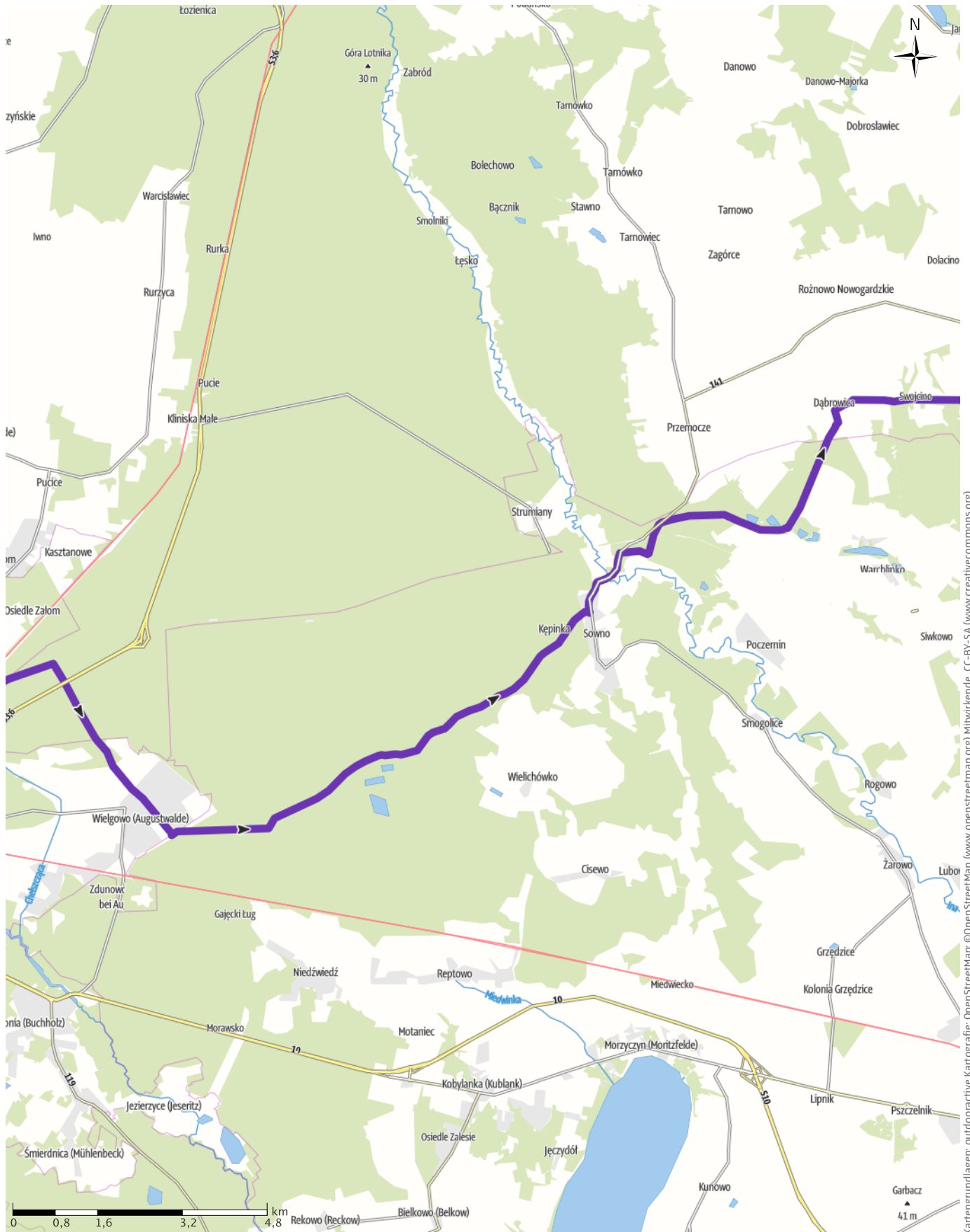
RTS100 2018

← 156,8km | ⌚ 23:12Std | ▲ 136m | ▼ 123m | Schwierigkeit schwer



Kartengrundlagen: outdooractive Kartografie; OpenStreetMap (www.openstreetmap.org) Mitwirkende, CC-BY-SA (www.creativecommons.org)

↔ 156,8km | ⌚ 23:12Std | ▲ 136m | ▼ 123m | Schwierigkeit schwer



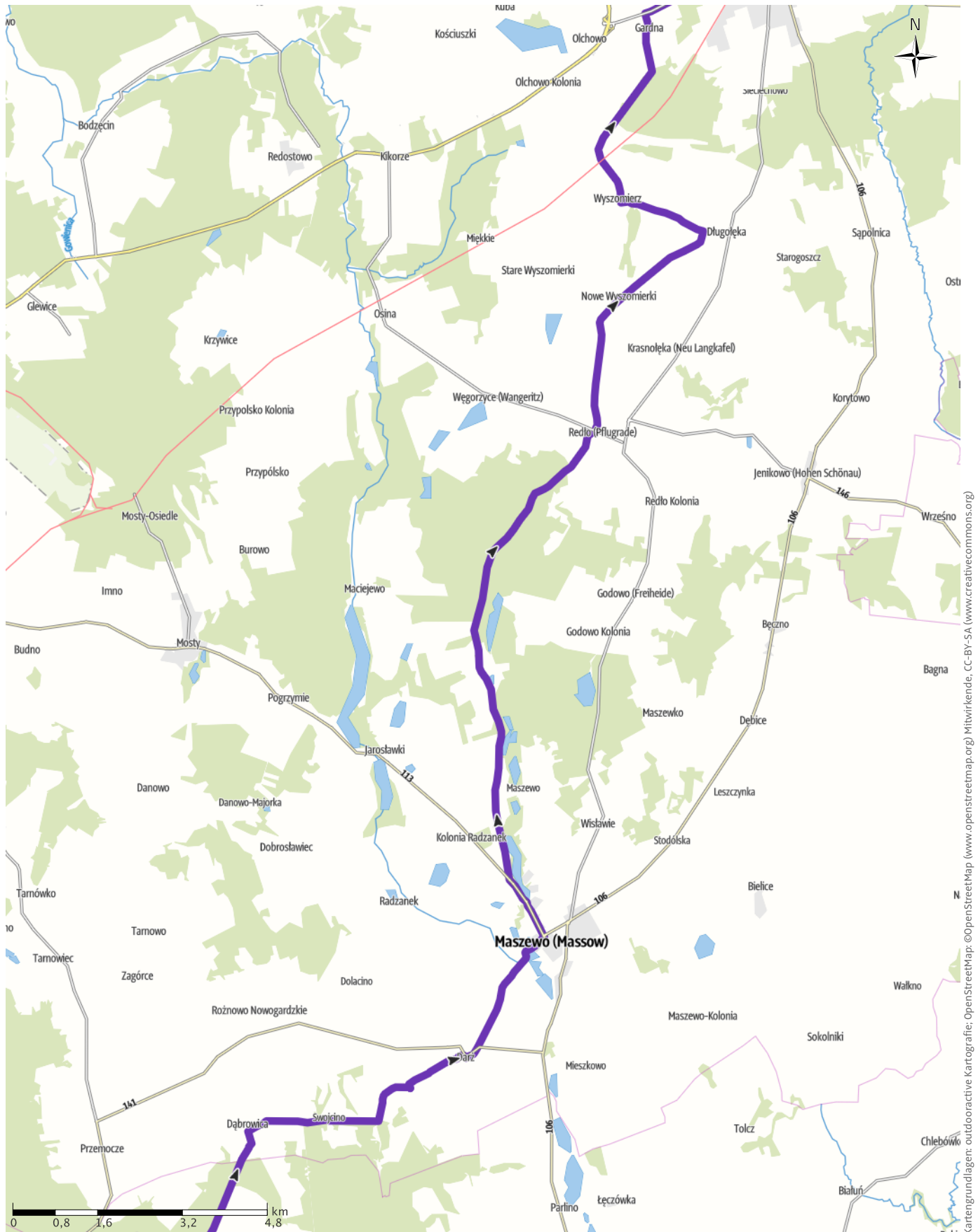
← 156,8km

🕒 23:12Std

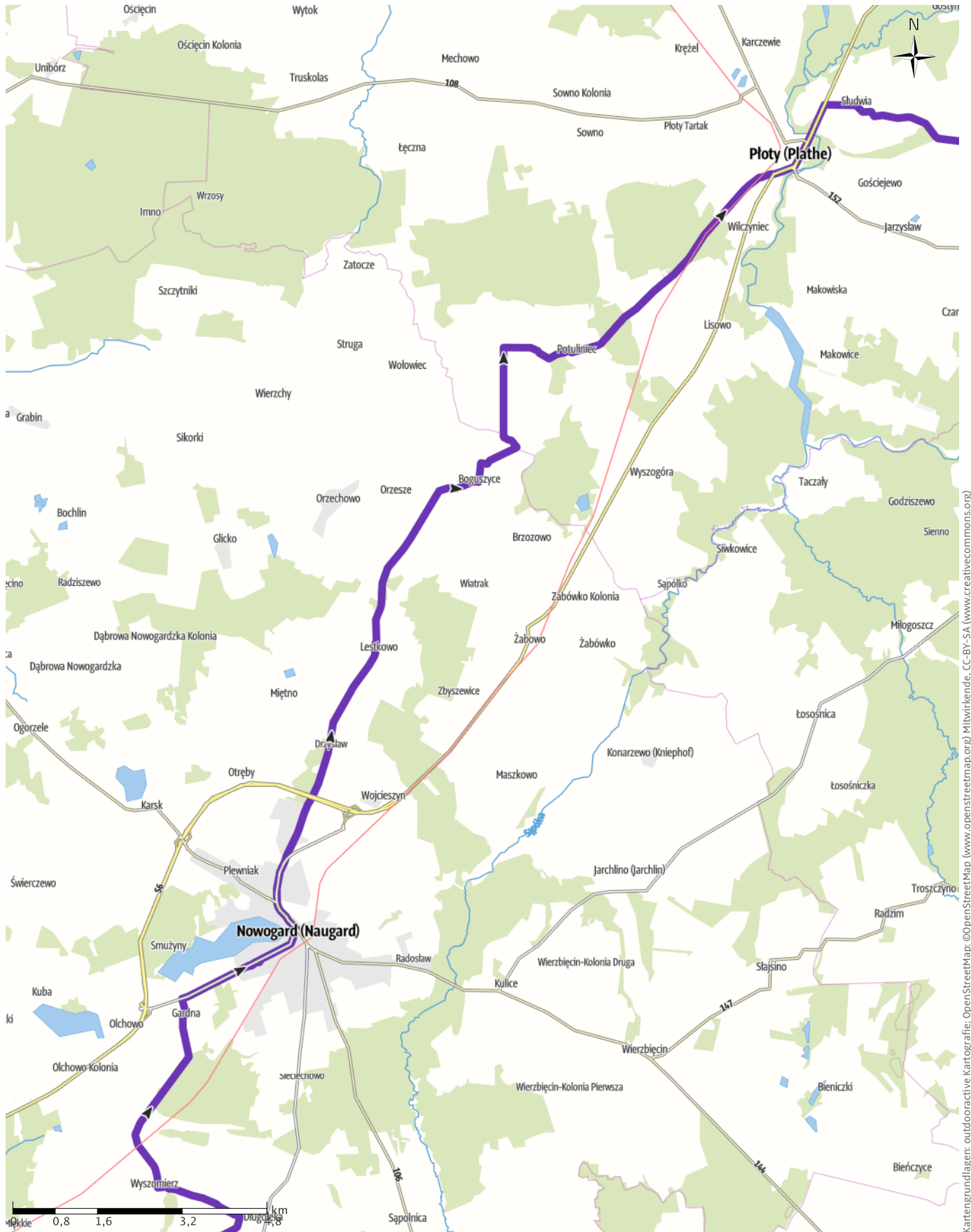
▲ 136m

▼ 123m

Schwierigkeit schwer

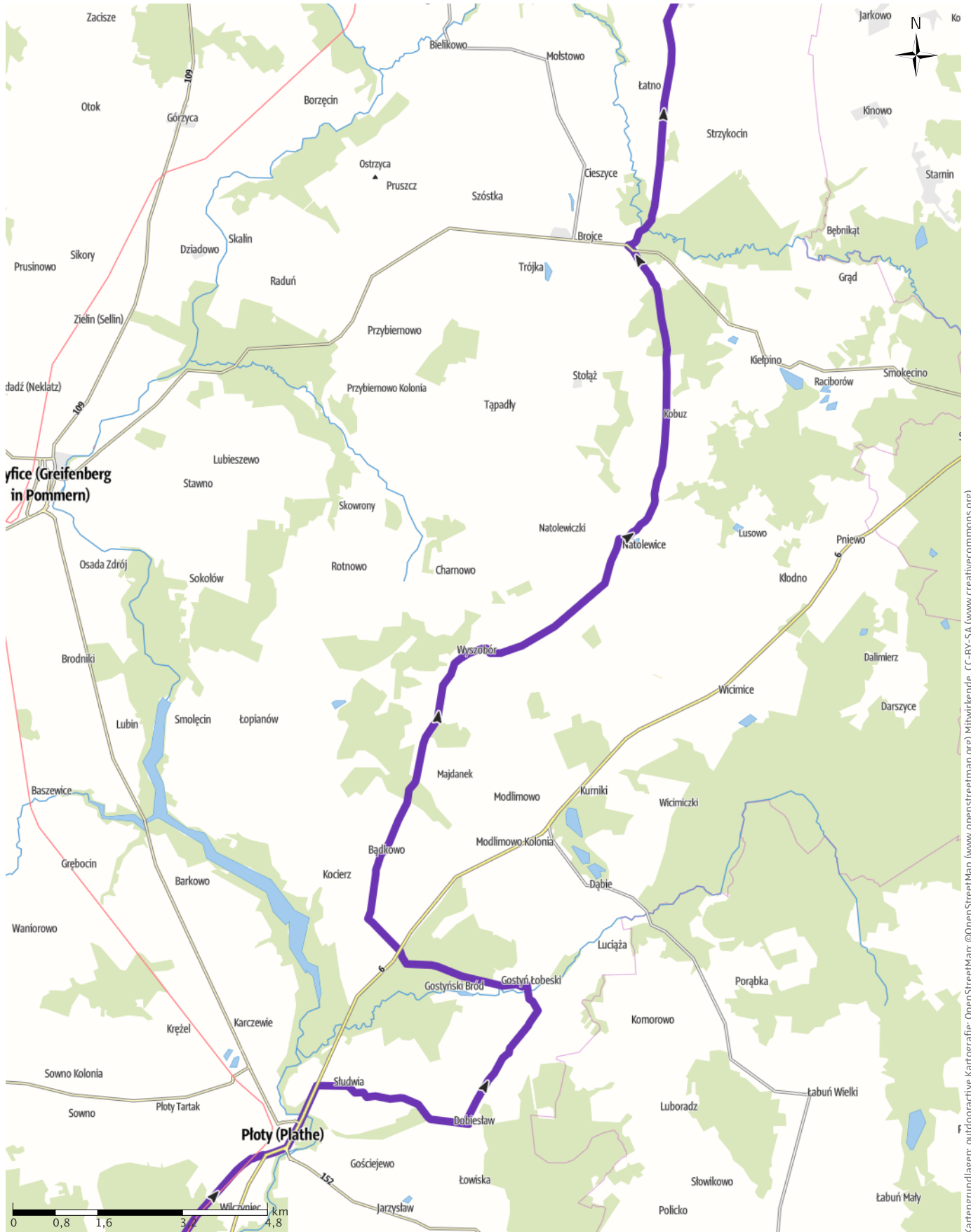


← 156,8km | ⌚ 23:12Std | 🏔️ 136m | 🏔️ 123m | Schwierigkeit schwer



Kartengrundlagen: outdooractive Kartografie; OpenStreetMap (www.openstreetmap.org) | Mitwirkende, CC-BY-SA (www.creativecommons.org)

← 156,8km | ⌚ 23:12Std | ▲ 136m | ▼ 123m | Schwierigkeit schwer



Kartengrundlagen: outdooractive Kartografie; OpenStreetMap; ©OpenStreetMap (www.openstreetmap.org) Mitwirkende, CC-BY-SA (www.creativecommons.org)

RTS100 2018

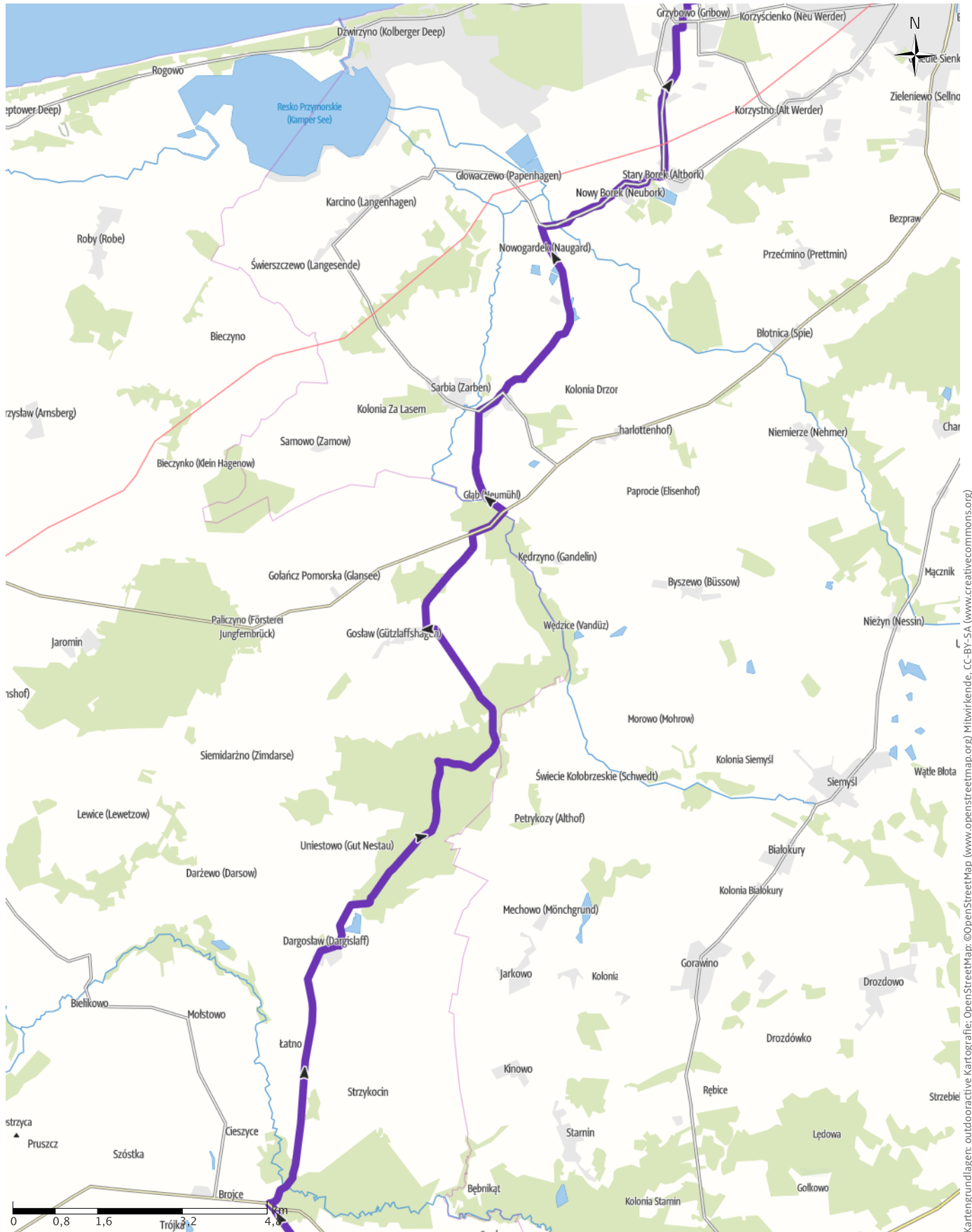
← 156,8km

🕒 23:12Std

▲ 136m

▼ 123m

Schwierigkeit schwer



Kartengrundlagen: outdooractive Kartografie; OpenStreetMap (www.openstreetmap.org) Mitwirkende, CC-BY-SA (www.creativecommons.org)

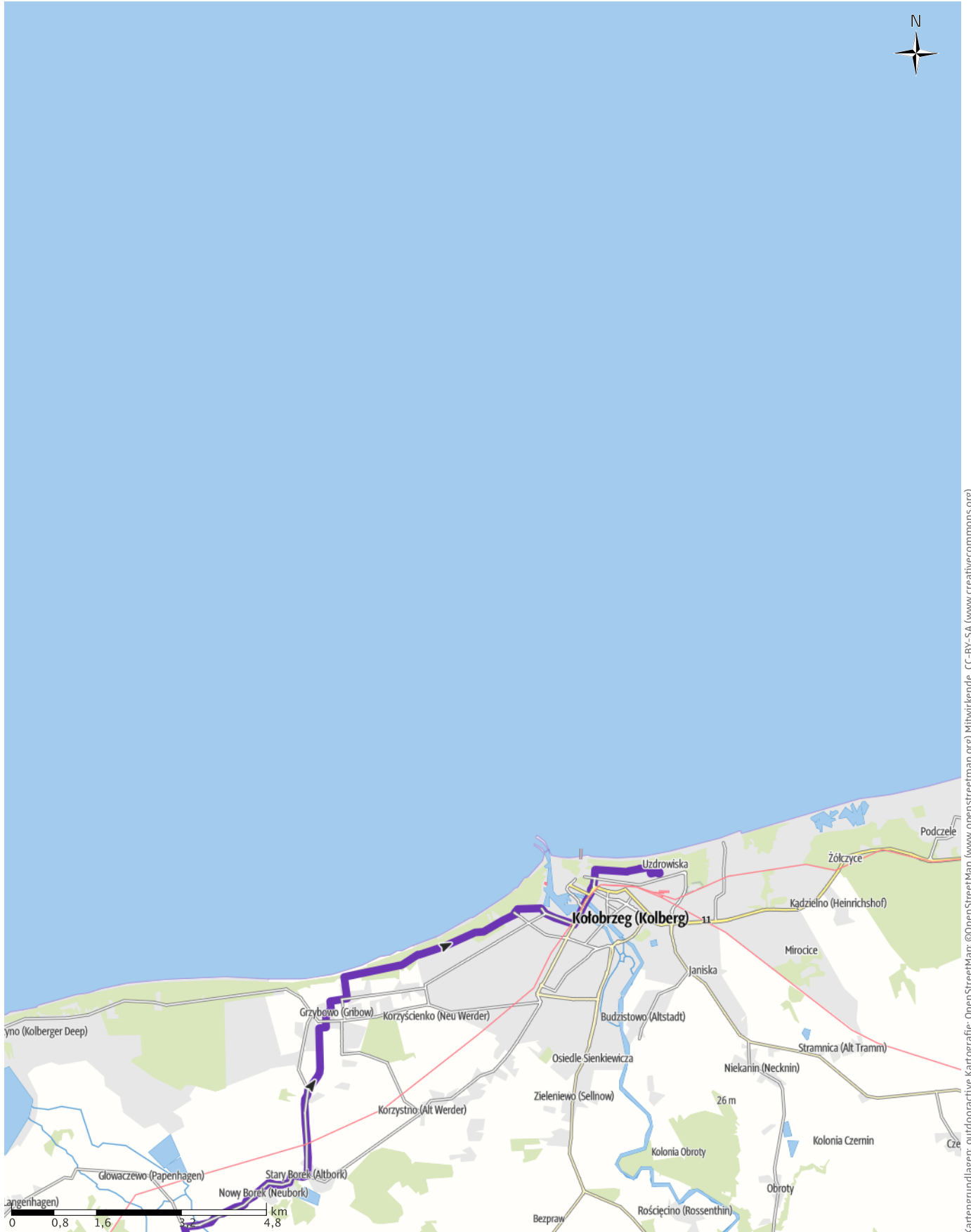
← 156,8km

🕒 23:12Std

▲ 136m

▼ 123m

Schwierigkeit schwer

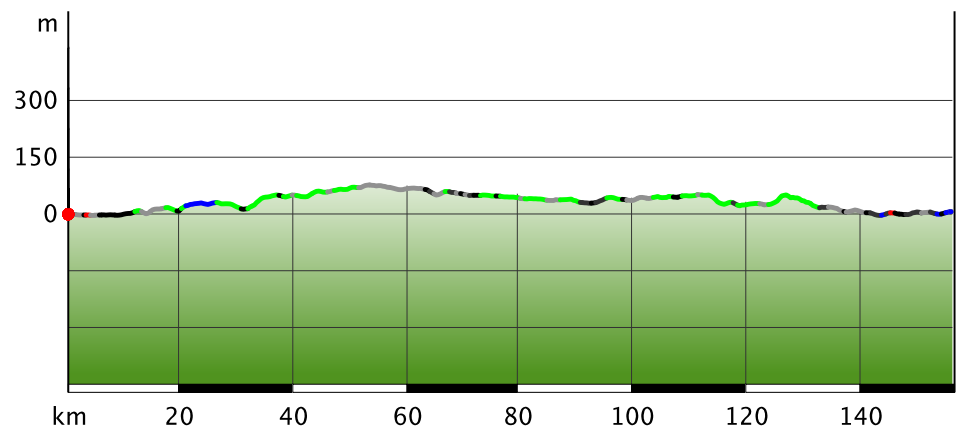


Kartengrundlagen: outdooractive Kartografie; OpenStreetMap; ©OpenStreetMap (www.openstreetmap.org) Mitwirkende, CC-BY-SA (www.creativecommons.org)

Wegart

Asphalt	17,7km
Schotterweg	8,5km
Weg	67,1km
Pfad	1,9km
Unbekannt	39,5km
Straße	19,5km

Höhenprofil



Tourdaten

Trailrunning

Strecke ↔ 156,8 km

Dauer ⌚ 23:12 Std

Aufstieg ▲ 136 m

Abstieg ▼ 123 m

Schwierigkeit schwer

Kondition ●●●●●

Technik ●●●●●

Höhenlage



Beste Jahreszeit

JAN | FEB | MÄR
 APR | MAI | JUN
 JUL | AUG | SEP
 OKT | NOV | DEZ

Bewertungen

Autoren

Erlebnis ●●●●●

Landschaft ●●●●●

Community

Weitere Tourdaten



Sascha Kaufmann

Aktualisierung: 26.02.2018

Run To SAN 2018

Geplante Check-Points (CP) mit Verpflegung

- Sowno
- Maszewo (incl. Drop-Bag)
- Nowogard
- Ploty (incl. Drop-Bag)
- Brojce
- Glab

www.pheidippides.de/RTS100

Tour zum Mitnehmen für iPhone und Android



QR-Code scannen und diese Tour offline speichern, mit Freunden teilen und mehr ...

Webseite

<http://out.ac/bNv4E>